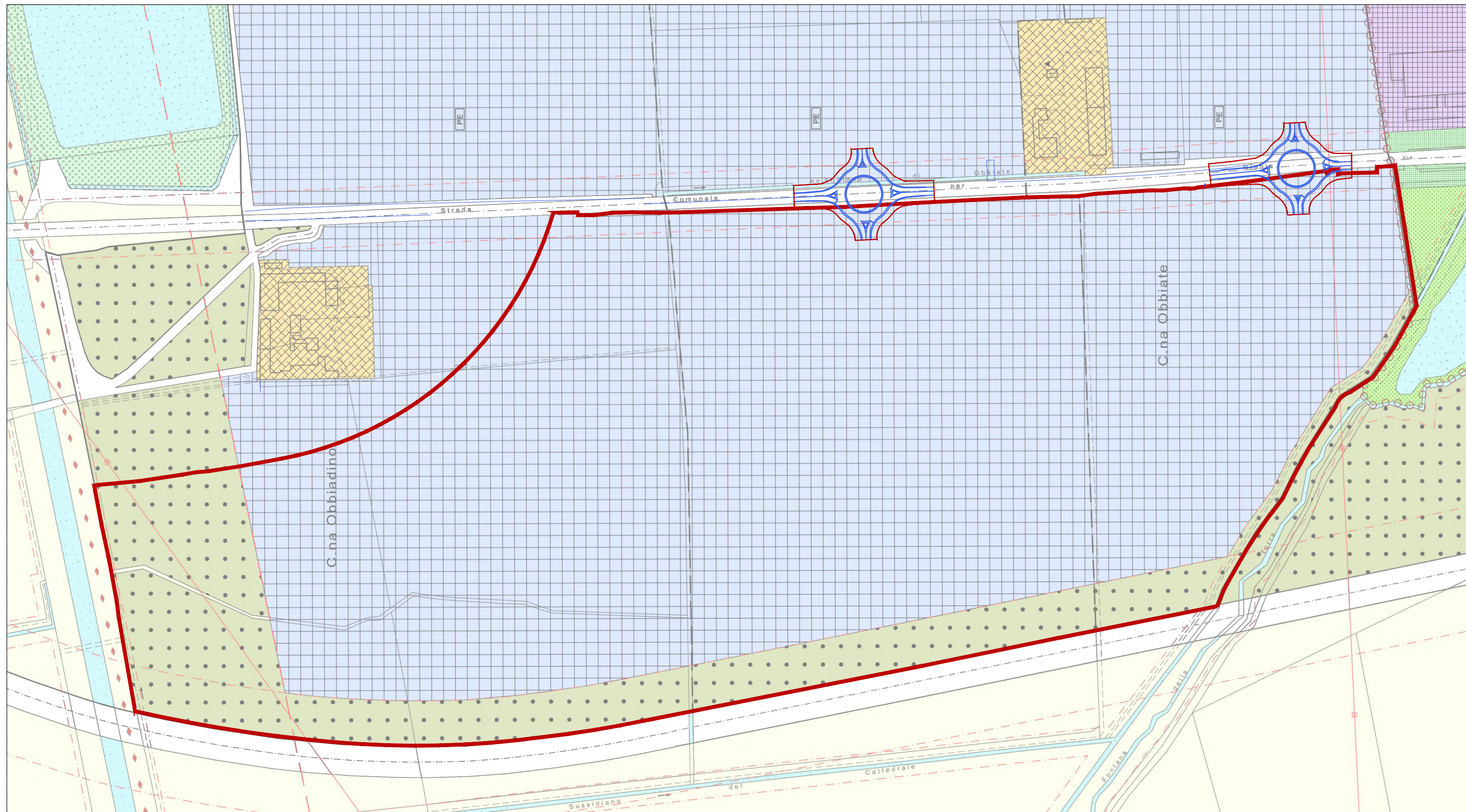





PLANIMETRIA CON INDICAZIONE DELL'INTERVENTO SU VIA DANTE ALIGHIERI IN SOVRAPPOSIZIONE AL PRGC



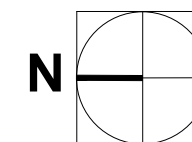
 **COMPARTO ATTUATIVO 1**
 **VIABILITA' DI PROGETTO**

 AREE PER LA VIABILITA' ESISTENTI E IN PROGETTO Art. 3.2.2

 AREE PER LA VIABILITA' IN PROGETTO Art. 3.2.2

 AREE PRODUTTIVE DI NUOVO IMPIANTO Art. 3.5.1, 3.5.5

 NUCLEI RURALI Art. 3.6.5



Techbau
Engineering & Construction

AREA *Area*
COMUNE DI SAN PIETRO MOZZO

OGGETTO *Object*
PEC AMBITO NORD - COMPARTO ATTUATIVO 1

TITOLO *Title*
PLANIMETRIA PIANO PARTICELLARE DI ESPROPRIO - SOVRAPPOSIZIONE CON IL PRGC

CODICE ARCHIVIO *Archive Code*
19017 D 00 AU 024 RR

SCALA *Scale* DATA *Date*
FUORI SCALA 21.06.2019

NUMERO *Number*
ALLEGATO 3